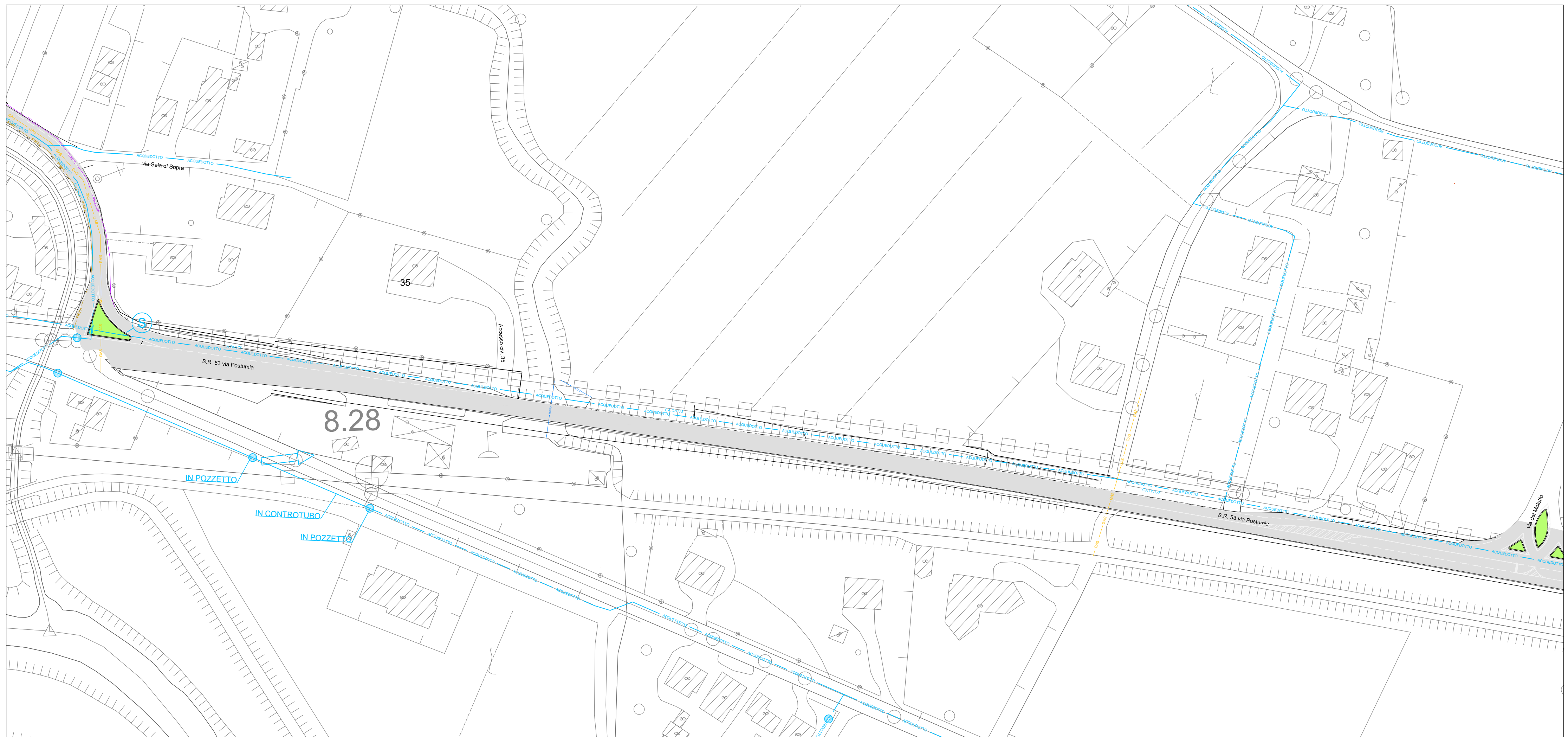
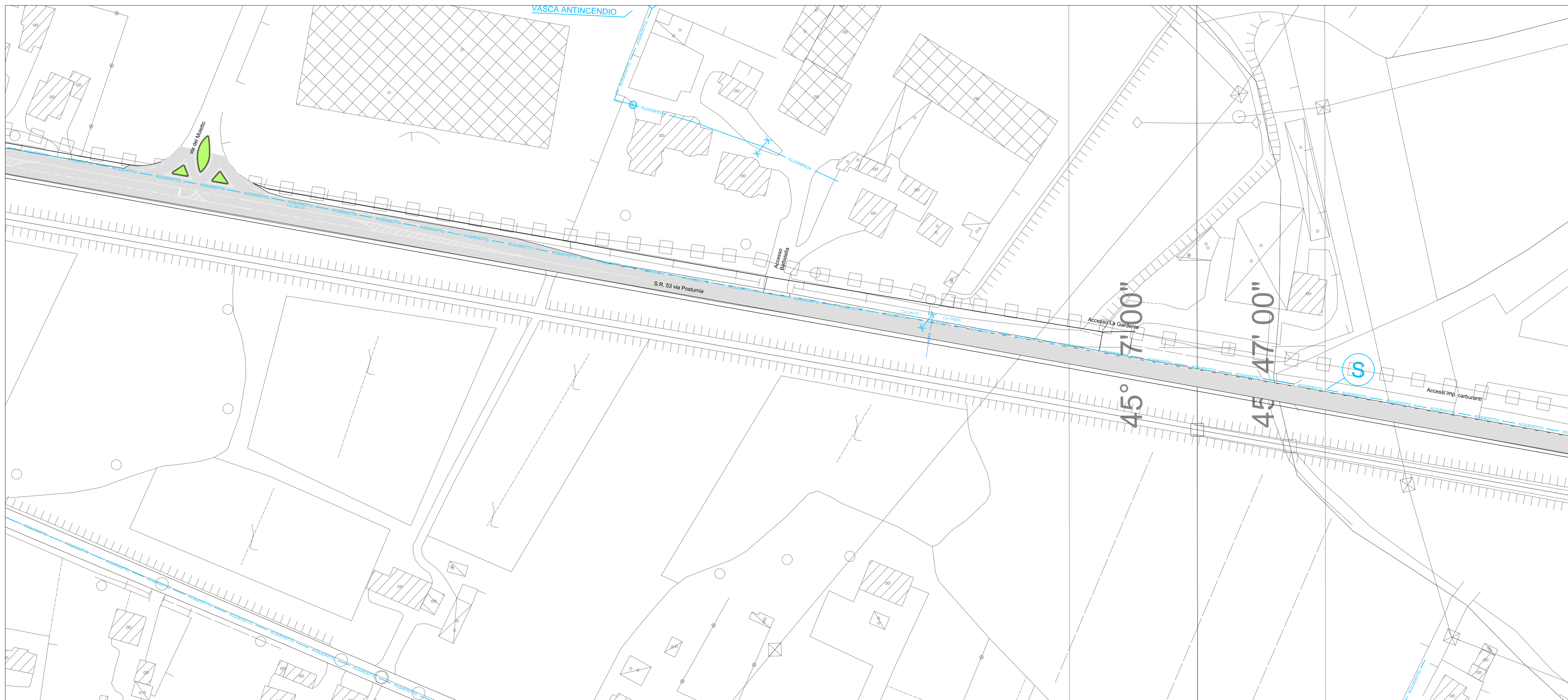




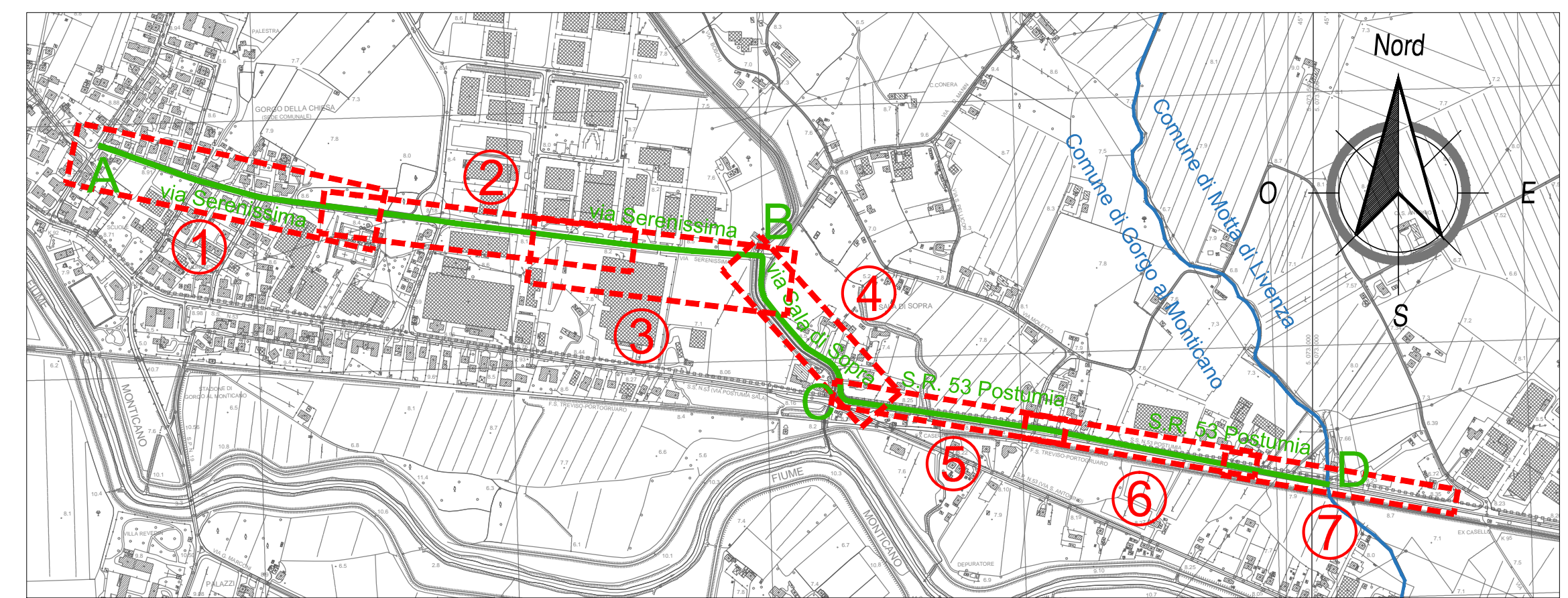
**3** Planimetria sottoservizi - parte 3 - via Sala di Sopra  
Scala 1:1.000



**4** Planimetria sottoservizi - parte 4 - S. R. 53 via Postumia  
Scala 1:1.000



**5** Planimetria sottoservizi - parte 5 - S. R. 53 via Postumia  
Scala 1:1.000



**0** Keyplan  
Scala 1:10.000



## SOSTITUZIONE DI UN TRATTO DI CONDOTTA IDRICA DN175 TRA GORGO AL MONTICANO E MOTTA DI LIVENZA

PROGETTO DEFINITIVO

**4.4**

PLANIMETRIA SOTTOSERVIZI  
VIA SALA DI SOPRA, VIA POSTUMIA

codice elaborato  
GOR 09 A DE 4.4 SS2

scala  
1:10.000, 1:1000

REV.  
00

data  
28 giugno 2019

IL RESPONSABILE  
DEL PROCEDIMENTO  
(ing. Roberto Cologato)

ATTUAZIONE E PROGETTAZIONE:  
UFFICIO PROGRAMMAZIONE,  
PROGETTAZIONE E DDLL

IL DIRETTORE GENERALE  
(ing. Carlo Pesce)



Sede operativa: Via Galvani, 122 - 31015 Conegliano (TV)  
P. IVA e cod. fiscale: 02540810268  
Tel.: +39 0438 52057 Fax: +39 0438 429323  
e-mail: albertincompany@albertincompany.it  
pec: albertincompany@pec.it  
web: www.albertincompany.it

GRUPPO DI LAVORO  
ing. Davide Lo Nigro geom. Paolo Bozzoli

IL PROGETTISTA  
(ing. Roberto Dal Moro)